

LOKACIJA 19

(K.O. NIKŠIĆ)

LEGENDA

- GRANICA OBUHVATA
- GRANICA KATASTARSKE PARCELE
- 2519 OZNAKA KATASTARSKE PARCELE
- SV POVRŠINE ZA STANOVANJE VEĆE GUSTINE
- UP 1 URBANISTIČKA PARCELA
- UP 1 OZNAKA UP
- S+VP+2+Pk SPRATNOST OBJEKTA

A₁

Y 6 578 746.71
X 4 736 819.93

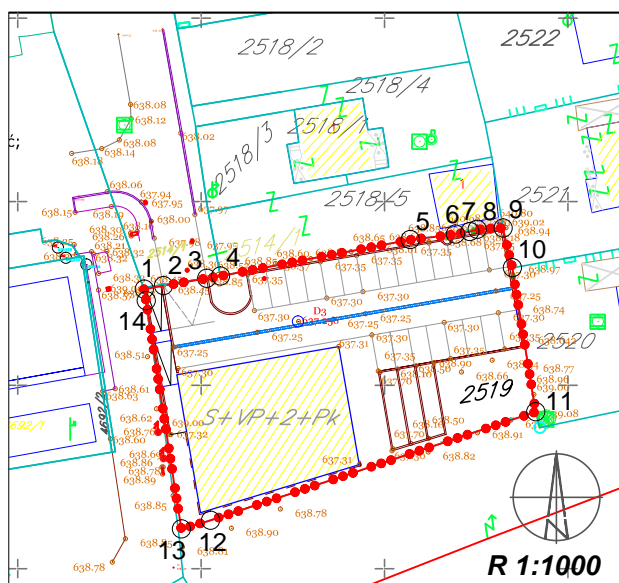
A₂

Y 6 578 736.55
X 4 736 825.49

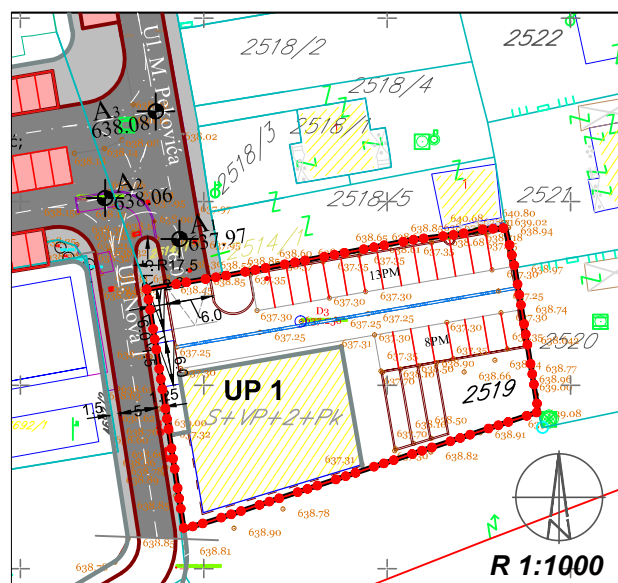
A₃

Y 6 578 743.48
X 4 736 837.31

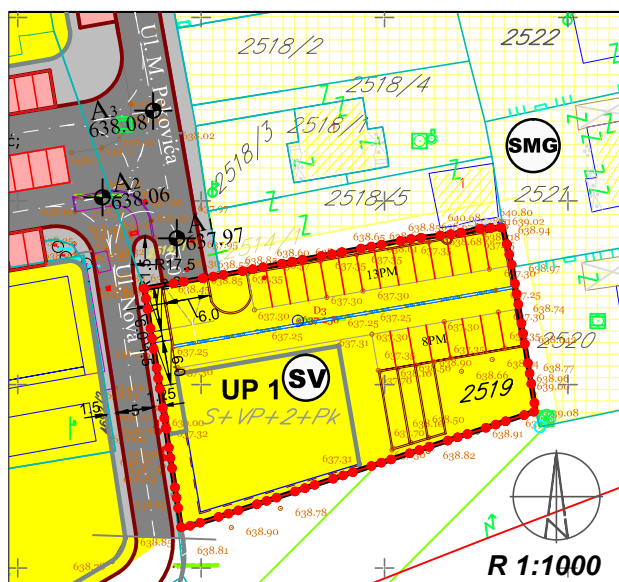
TOPOGRAFSKO KATASTARSKI PLAN



SAOBRAĆAJNA INFRASTRUKTURA



NAMJENA POVRŠINA



PLAN PARCELACIJE I NIVELACIJE

